



Indre Fosen kommune

Innkalling

Utvalg	Kommunestyret
Møtested	Storsalen, Rissa rådhus
Dato	12.05.2022
Tidspunkt	kl 09:00

Den som har lovlig forfall, eller er inhabil, melder fra via [elektronisk skjema](#) snarest mulig. Utvalgssekretær kaller inn varamedlemmer. Varamedlemmer møter kun etter nærmere innkalling.

MiST presentasjon kl 9.15 v/ Karen Espelund

Saksliste

Saksnr	Sakstittel	
035/22	Godkjenning av innkalling	
013/22	Orientering: Flyktnings situasjonen	
014/22	Orientering: Bemanningssituasjonen	
015/22	Utredningsrapport - kultursektoren inn i oppvekstsektoren	
016/22	Årsmelding Ungdomsråd 2021	
017/22	Orientering: Sak til formannskap og kommunestyret	Unntatt offentlighet
036/22	Behandling av klage - Detaljregulering for Reguleringsplan Fv. 715 Rødsjøkrysset - Krinsvatnet - planid 50542020004	
037/22	Endring av områderegulering for Rissa sentrum, PlanID 2013004	
038/22	Korrigerende av gebyrheftet	
018/22	Orientering: Foreslått strukturendring i TrønderEnergi	
039/22	Konsekvensutredning - TBRT/FBRT - kostnader og tidsrom	
040/22	Nødvendige investeringer - Stadsbygd brannstasjon	
041/22	Søknad om fritak fra verv - Kjetil Sund	
042/22	Spørsmål	

Rissa, 03.05.2022

Bjørnar Buhaug
ordfører

Fredrik Dahlen Duun
rådgiver



Saksframlegg

Saksnr. 035/22
Utvalg Kommunestyret

Møtedato
12.05.2022

Godkjenning av innkalling

Kommunedirektørens forslag til vedtak:
Innkalling og sakliste godkjennes



Saksframlegg

Saksnr.	Utvalg	Møtedato
013/22	Kommunestyret	12.05.2022
020/22	Formannskapet	28.04.2022

Orientering: Flyktnings situasjonen

Orienteringen/drøfting tas til orientering

Det fattes ikke vedtak i orienteringssaker/drøftingssaker

Formannskapet 28.04.2022

Behandling

Kommunedirektør Kjetil Mjøsund gir en orientering om flyktnings situasjonen i kommunen.

FSK - 020/22 vedtak

Orienteringen/drøfting tas til orientering

Det fattes ikke vedtak i orienteringssaker/drøftingssaker

Bakgrunn for orientering/drøfting

Det orienteres om flyktnings situasjonen



Saksframlegg

Saksnr.	Utvalg	Møtedato
014/22	Kommunestyret	12.05.2022

Orientering: Bemanningssituasjonen

Orientering om bemanningssituasjonen

Orienteringen/drøfting tas til orientering

Det fattes ikke vedtak i orienteringssaker/drøftingssaker



Saksframlegg

Saksnr.	Utvalg	Møtedato
003/22	Kulturutvalget	09.03.2022
010/22	Oppvekstutvalget	09.03.2022
013/22	Formannskapet	17.03.2022
015/22	Kommunestyret	12.05.2022

Utredningsrapport - kultursektoren inn i oppvekstsektoren

Flytting av kultursektoren inn i oppvekstsektoren er utredet og utredningsrapporten legges frem til orientering.

Orienteringen/drøfting tas til orientering

Det fattes ikke vedtak i orienteringssaker/drøftingssaker

Formannskapet 17.03.2022

Behandling

Erik Jakobsen orienterer:

Kommunestyret i Indre Fosen kommune vedtok den 9. desember 2021 i sak 75/2021, Budsjett 2022 og økonomi- og handlingsplan 2023-2025 følgende:

Intensjonsforslag 001: Flytte kultur inn i oppvekst

Utredningen er avgrenset til å omhandle effekter og konsekvenser av å legge kultursektoren inn i oppvekstsektoren. Det helhetlige utfordringsbildet som kultursektoren står ovenfor inneværende og kommende år er ikke belyst.

Helhetsaspektet blir tatt inn i kommunedirektørens innstilling når kulturplana skal rulleres og legges frem for politisk behandling i mai/juni.

Det første møtet i arbeidsgruppen ble avholdt 11.01.2022, med konstituering av gruppen.

Mandatet følger av vedtaket i kommunestyret. Gruppen ble bedt om å utrede mulighetene for å legge kultur inn i oppvekst for å kunne ta politiske og administrative besparelser, samt utnytte synergier i sektoren. Dette handler blant annet om på hvilken måte, og hvordan kulturtilbudene kan organiseres.

Gruppen skulle belyse ulike positive og negative konsekvenser av en eventuell sammenslåing av sektorene.

Arbeidsgruppa har hatt 5 møter i tillegg til møter i ulike undergrupper.

Den endelige utredningsrapporten er drøftet og godkjent av arbeidsgruppa, og vil bli presentert for politikerne i kommunen som en orientering.

Kultursektoren i Indre Fosen er organisert som egen sektor rett under kommunedirektøren i organisasjonskartet med 100% kultursjefstilling som øverste leder. Innenfor kultursektoren er det 4 enheter.

Kultursektoren har god budsjett disiplin og har over år overholdt tildelt budsjett ramme.

Oppvekstsektoren i Indre Fosen er organisert som egen sektor rett under kommunedirektøren i organisasjonskartet med 100% oppvekstsjefstilling som øverste leder. Innenfor oppvekstsektoren har vi 3 enheter.

Oppvekstsektoren har de siste par årene fått reduserte rammebetingelser og bærer tydelig preg av dette. Belastningen på ansatte i sektoren øker, kvaliteten på tjenestene utfordres og utfordringene er betydelig endret, både i omfang og karakter. Utfordringsbildet for de kommende år gjør situasjonen ytterligere utfordrende.

Utredningen av kultur inn under oppvekstsektoren skulle ta for seg effekter og potensiale ved å kunne ta politiske og administrative besparelser, samt utnytte synergier i sektoren.

En slik organisering vil ha både fordeler og ulemper. Dette vil fordele seg ulikt for de ulike enhetene innenfor kulturfeltet og oppvekstsektoren.

Kulturskolen er en skole med en egen rammeplan som gir andre føringer enn grunnskolen i forhold til måloppnåelse.

I motsetning til grunnskolen, som er obligatorisk for alle barn og unge, er kulturskolen en frivillig fritidsaktivitet der barn og unge betaler for en tjeneste. Dette blir førende for grad av samvirke. Uavhengig av organisering vil derfor kulturskolen måtte være en egen virksomhet.

Dette innebærer at det ikke er et økonomisk innsparingspotensial i å endre organiseringen hva kulturskolen angår.

Folkebiblioteket reguleres gjennom folkebibliotekloven og har til oppgave å fremme opplysning, utdanning og annen kulturell virksomhet, gjennom aktiv formidling og ved å stille bøker og andre medier gratis til disposisjon for alle som bor i landet. Folkebibliotekene skal være en uavhengig møteplass og arena for offentlig samtale og debatt.

Skolebiblioteket reguleres gjennom opplæringsloven. Elevenes tilgang til et fungerende skolebibliotek står i opplæringsloven § 9-2 Rådgivning og skolebibliotek.

Det er vanskelig å se for seg at en organisasjonsendring vil gi innsparing for bibliotekene sin del. Ulike formål, kompetansekrav og åpningstider begrenser økonomiske effekter ved en omorganisering. Effektene kommer i hovedsak gjennom kvalitetsheving ved bedre ressursutnyttelse.

Kultur og fritid er et faglig komplekst område som favner på tvers av flere sektorer. Faglig sett er det naturlig å samarbeide med oppvekst om flere av kultur og fritid sine arbeidsområder.

De sosiale effektene av en sammenslåing vil bli minimale med mindre man samlokaliseres og skaper et felles arbeidsmiljø.

De samfunnsmessige konsekvensene for Kultur og fritid sin del kan bli at fagområdet får mindre oppmerksomhet og fokus når det skal skje i konkurranse med utfordringene i oppvekstsektoren.

Det er å se for seg at en organisasjonsendring vil gi innsparing for kultur og fritid sin del. De oppgavene som ligger der må uansett utføres av noen og med mindre det er ledig kapasitet til opplæring og oppgaveutførelse, vil den eneste måten å spare penger på være om man sier at man skal slutte helt å utføre enkelte arbeidsoppgaver.

De fleste oppgavene på kulturfeltet er av en slik art at noen må ta hånd om dem uansett, f.eks. spillemidler, oppfølging i forhold til statlig og fylkeskommunal forvaltning, Ung Kultur Møtes, Den kulturelle skolesekken, Ungdomsråd med mere.

Dagens situasjon i oppvekstsektoren er krevende og sårbar. Effektuering av de politisk vedtatte rammer krever ytterligere nedbemanningsprosess og nedskjæringer i skoler og barnehager.

Konsekvensene av dette vil øke belastningen og slitasjen på ansatte, som i neste omgang går ut over tjenestene til barn og unge i skoler og barnehager.

Dagens utfordringer i oppvekstsektoren begrenser handlingsrommet for å hente ut økonomiske effekter ved en eventuell samorganisering av oppvekst- og kultursektoren. For å kunne ivareta kulturområdet i oppvekstsektoren er det nødvendig å etablere en enhet kultur med egen enhetsleder som rapporterer til oppvekstsjef. Oppvekstsjef vil da bli et mellomledd mellom enhetsleder kultur og kommunedirektør, noe som med dagens utfordringsbilde kun vil bli en

flaskehals. I tillegg vil dette gå på bekostning av oppvekstsjefens oppfølging av skoler, barnehager og PPT i en tid som vil bli svært krevende.

Oppsummert vil de negative konsekvensene av en omorganisering i den tid oppvekstsektoren nå står i blir større enn hva en videreføring av dagens organisering vil medføre.

Konklusjon

De økonomiske effektene av å samorganisere kultur- og oppvekstsektoren er begrenset.

Utfordringsbildet som en presset oppvekstsektor står ovenfor, legger føringer for handlingsrommet ved en slik omorganisering. Som utredningen viser er det nødvendig å organisere kultursektoren som en egen enhet i oppvekstsektoren for at dette skal kunne fungere. Dette medfører at de økonomiske effektene er tilnærmet lik ved begge organiseringsalternativene. De negative konsekvensene er større ved å flytte en velfungerende kultursektor inn i en oppvekstsektor som strever.

De positive synergiene som er belyst i utredningen er i hovedsak uavhengig av organiseringsform, og kan realiseres gjennom et tett og godt samarbeid.

Dette gjør at den løsningen som vil gagne helheten best og som vil begrense konsekvensene av de nødvendige tiltak er å videreføre dagens organisering.

FSK - 013/22 vedtak

Orienteringen/drøfting tas til orientering

Det fattes ikke vedtak i orienteringssaker/drøftingssaker

Oppvekstutvalget 09.03.2022

Behandling

Utredningsrapport ble gjennomgått.

OPPV - 010/22 vedtak

Orienteringen/drøfting tas til orientering

Det fattes ikke vedtak i orienteringssaker/drøftingssaker

Kulturutvalget 09.03.2022

Behandling

Administrasjonen orienterte.

KUL - 003/22 vedtak

Det fattes ikke vedtak i orienteringssaker/drøftingssaker

Bakgrunn for orientering/drøfting

Kommunestyret i Indre Fosen kommune vedtok den 9. desember 2021 i sak 75/2021, Budsjett 2022 og økonomi- og handlingsplan 2023-2025, følgende:

Intensjonsforslag 001: Flytte kultur inn i oppvekst

Henviser også til Endring 13

Saken oversendes FSK for videre vurdering og behandling. Samarbeidspartiene ber FSK om å se på mulighetene for å legge Kultur inn Oppvekst for å kunne ta politiske og administrative besparelser, samt utnytte synergier i sektoren.

Utredningsrapporten ligger vedlagt.

Vedlegg
Utredningsrapport 2022



Saksframlegg

Saksnr.	Utvalg	Møtedato
010/22	Ungdomsrådet	07.04.2022
016/22	Kommunestyret	12.05.2022

Årsmelding Ungdomsråd 2021

Orienteringen tas til orientering

Det fattes ikke vedtak i orienteringssaker

Bakgrunn for orientering

Ungdomsrådet er et folkevalgt organ med hjemmel i kommuneloven. Det velges hvert år to representanter fra hver skole i Indre Fosen, både fra ungdomsskoler og videregående skoler. Dette utgjør totalt 14 medlemmer. Ungdomsrådet skal være et partipolitisk uavhengig organ, som skal arbeide for å gi ungdommen større innflytelse i Indre Fosen - politikerne må imøtekomme rådet med saker som angår ungdommen. Rådet skal kjempe ungdommens sak i de kommunale organene, og arbeide for at Indre Fosen skal bli et bedre sted å leve.

Ungdomsrådets arbeid blir regulert i forskrift om medvirkningsordninger. Det følger av forskriften § 2 femte ledd at rådet skal utarbeide en årsmelding som legges frem for kommunestyret.

Ungdomsrådets årsmelding skal vise hva som har vært i fokus i året som har gått.

Vedlegg
ÅRSMELDING 2021



Saksframlegg

Unntatt offentlighet Offl. § 13 1. ledd, jf. fvl. § 13 1. ledd nr. 2

Saksnr.	Utvalg	Møtedato
017/22	Kommunestyret	12.05.2022

Orientering: Sak til formannskap og kommunestyret

Orienteringen/drøfting tas til orientering

Det fattes ikke vedtak i orienteringssaker/drøftingssaker



Saksframlegg

Saksnr.	Utvalg	Møtedato
036/22	Kommunestyret	12.05.2022

Behandling av klage - Detaljregulering for Reguleringsplan Fv. 715 Rødsjøkrysset - Krinsvatnet - planid 50542020004

Oppsummering

Indre Fosen kommunestyre vedtok den 17.02 2022 **detaljreguleringsplan for Fv. 715 Rødsjøkrysset – Krinsvatnet, planid. 50542020004**. Det har kommet klager fra grunneiere innen klagefristen. Kommunedirektøren vurderer at klagen ikke inneholder opplysninger som ikke var kjent da kommunestyret vedtok planen, dvs opplysninger som tilsier at planen bør endres eller oppheves. Kommunedirektørens forslag til vedtak legges frem med to alternativer; klagen tas til følge og klagen tas ikke til følge.

Kommunedirektørens forslag til vedtak

Alternativ 1:

1. Indre Fosen kommune finner ikke grunn til å ta klagen til følge.
2. Når prosjektet kommer til utførelse henstiller kommunen om at Trøndelag fylkeskommune i byggeplanlegging ivaretar forbedringspunktene for traktorveien nevnt i notat av 23.03.2022.
3. I henhold til plan- og bygningsloven § 12-12, jf § 1-9 sendes klagen til Statsforvalteren i Trøndelag for avgjørelse.

Alternativ 2:

1. Indre Fosen kommune tar klagen til følge.
2. Detaljreguleringsplan for Fv. 715 Rødsjøkrysset – Krinsvatnet, planid. 50542020004, vedtatt i møte 17.02.2022, sak 006/22, oppheves.

Saksutredning

Bakgrunn

Strekningen Rødsjøsvingen–Krinsvatnet fremstår som dårlig og Trøndelag fylkeskommune ønsker at veien skal utbedres med slakere kurver, større bredde og forbedret sikt. Planlagt ny veg har en lengde på ca. 3,3 km. Byggingen skal finansieres av resterende midler etter bygging av Fv. 715 Olsøy–Åfjord i Fosenpakke 2. Innenfor planområdet er det registrert flere trafikkulykker, spesielt rundt

rasteplassen på Krinsvatnet og nordøst for Krinsvassbrua. Framkommeligheten og trafikksikkerheten vil bli betraktelig forbedret som følge av tiltakene i detaljreguleringsplanen.

Tidligere saksgang – forkortet versjon

24.04.2020 - Oppstart av planarbeid annonsert

23.09.2020 - Drøftingsak i arealutvalget. Fylkeskommunen orienterte om planforslaget.

Det ble gjort mindre justeringer i planforslaget som følge av innspill til oppstartsvarselet, herunder adkomstvei til gnr. 159/12 og 49.

04.02.2021 - Vedtak av detaljreguleringsplanen i kommunestyret som fremlagt, sak 6/21. Dette i tråd med arealutvalgets innstilling etter behandling av sak 83/20, 18.12.2020.

Mars 2021 - Klage fra to grunneiere om parkeringsplasser samt avkjørsel nord for gbnr.159/12 og 49.

08.04.2021 - Befaring med grunneiere og representanter fra Trøndelag fylkeskommune. Forslag til to nye løsninger lagt frem.

I etterkant av møtet oversendte Fylkeskommunen sine vurderinger om at de to alternativene ikke var gjennomførbare, og fylkeskommunen opprettholder sin opprinnelige vurdering til reguleringsplan og viser til supplerende opplysninger.

Fylkeskommunens utfyllende vurderinger ble tatt inn som vedlegg til planforslaget. Dette innebar en endring av vedtatt plan og ny sluttbehandling av denne.

25.05.2021 – Klagebehandling og sluttbehandling av revidert planforslag i arealutvalget, sak 39/21

Følgende vedtak ble fattet i klagebehandlingen:

1. *Klagen fra Knut Bjørkvik tas til følge.*
2. *Revidert planforslag sendes til kommunestyret for ny sluttbehandling*

Følgende vedtak ble fattet for sluttbehandlingen av revidert planforslag:

1. *Med hjemmel i plan- og bygningsloven §12-12 vedtar Indre Fosen kommune fremlagte detaljreguleringsplan for Fv. 715 Rødsjøkrysset – Krinsvatnet, planId. 50542020004.*
2. *Det foreligger ingen alternative utkast til planen.*
3. *Etter kommunestyrets vedtak kunngjøres planen i samsvar med plan- og bygningslovens bestemmelser.*
4. *Fosenvegene bes om å se de siste prosjektene i kommunen i sammenheng, der Sund-Rørvik prioriteres.*

16.06.2021 – Sluttbehandling av revidert forslag i kommunestyret, sak 32/21

Det ble fattet følgende vedtak:

Reguleringsplanen sendes tilbake til arealutvalget for om mulig å finne en god løsning for berørte parter.

29.06.2021 – Ny befaring med klager, arealutvalget og Trøndelag fylkeskommune.

Utfordringen i saken ble belyst, og det ble orientert om at begge alternative forslag fra grunneier er vurdert i fylkeskommunens klagebehandling. I etterkant av møtet bekreftet fylkeskommunen at de opprettholder linjevalg i fremmet plan.

24.08.2021 – Sluttbehandling av revidert planforslag i arealutvalget, sak 66/21

Det ble fattet likelydende vedtak som sluttbehandlingen av revidert planforslag i sak 39/21.

09.09.2021 - Sluttbehandling av revidert planforslag i kommunestyret, sak 044/21

Følgende vedtak ble fattet:

Saken utsettes og kommunestyret ber om at det sjekkes ut om vassdraget er vernet, og at SVV presenterer et kostnadsestimat på alternativene.

Det ble ikke gjort endringer i plandokumentene etter denne behandlingen, men kommunestyrets spørsmål ble svart ut.

17.02.2022 – Ny sluttbehandling i kommunestyret, sak 006/22

Planforslaget ble vedtatt som fremlagt (vedlegg 2).

Kunngjøring og klagerett

Varsel om vedtatt plan ble utsendt 18.02.2022 og planvedtaket kunngjort i Fosna-Folket 25.02.2022 med klagefrist 18.03.2022.

Forvaltningsloven (fvl.) gjelder for behandling av saker etter plan- og bygningsloven (pbl.), jf. pbl. §1-9. Vedtak av reguleringsplan anses som et enkeltvedtak og kan påklages av en part eller annen med rettslig klageinteresse i saken, jf. pbl. § 12-12 og fvl. § 28. Statsforvalteren er klageinstans for reguleringsvedtak fattet av kommunestyret.

Det er innkommet fire klager på planvedtaket fra grunneiere (vedlegg 1a-d):

1. Knut Bjørkvik, Robert Bjørkvik, Ketil Bjørkvik, Laila Bjørkvik Øvergård (159/12, 49, 52) og Irene Bjørkvik
2. Aase Elisabeth Mælan (159/4)
3. Sindre Rødsjø (159/1)
4. Kornelius Rødsjø (159/6)

Klagene som er kommet inn er vedlagt i sin helhet og kan oppsummeres slik:

- Slik som dagens vedtak foreligger vil ny avkjørsel i nord med lunningsplass, parkeringsplasser og adkomst til næring (skogsdrift) være tilnærmet ubrukelig. Ny avkjørsel planlegges lagt til ei bratt skråning som ender med 14% stigning, samt med S-sving midt i en smal bakke. Summen av dette vil gjøre det ufremkommelig for større kjøretøy og ikke minst tømmerbil for uthenting av hogst.
- Parkering ved søndre avkjørsel medfører også at man må krysse trafikkert vei to ganger samt gå langs veien over en strekning på 250-300m for å komme til nordre avkjørsel. Dette vil bli et faremoment for myke trafikanter.

Det er også kommet brev fra Knut og Irene Bjørkvik (m.fl.) med momenter i tillegg til klagene (vedlegg 1e). Innsendere stiller spørsmål rundt kostnadsestimatet for de andre alternativene mht veitrasé, hva verneplan sier om området som er berørt, og Bjørkvik oppfordrer til ny befaring for å få bedre inntrykk av trafikksituasjonen i området.

Klageinteresse

Klagerne er grunneier til reguleringsområdet, og klagerne har dermed rettslig klageinteresse, jf. fvl. § 28. Vedtak om godkjent plan ble kunngjort 25.02.2022 med klagefrist 18.03.2022. Klagene er mottatt av kommunen henholdsvis 07.03.2022 og 17.03.2022. Klagene er dermed fremsatt innen fristen, jf. fvl. § 29, og skal tas til behandling. Tilleggspunktene fra grunneierne ble mottatt 18.03.2022.

Klageinstansene

Klagene behandles først av kommunestyret som kan oppheve eller endre sitt vedtak dersom det finner klagene begrunnet. Dersom kommunestyret opprettholder sitt vedtak sendes klagene videre til Statsforvalteren i Trøndelag for endelig klagebehandling. Statsforvalterens vedtak kan ikke påklages.

Klagebehandlingen skal omfatte både de rettslige og skjønnsmessige sidene ved reguleringsvedtaket. Det følger av fvl. § 34 annet ledd at Statsforvalteren skal legge vekt på det kommunale selvstyre ved prøving av det frie skjønn.

Vurdering

Det følger av pbl. § 12-12 første ledd at når forslag til reguleringsplan er ferdig behandlet, skal det legges fram for kommunestyret til vedtak, eventuelt i alternativer. Av saksframlegget skal det gå fram hvordan innkomne merknader til planforslaget, og konsekvensene av planen, har vært vurdert og hvilken betydning de er tillagt. Dersom kommunestyret ikke er enig i forslaget skal det sende saken tilbake til ny behandling.

Verken grunneiere, rettighetshavere, naboer eller interesseorganisasjoner har krav på at en regulering blir gjennomført i samsvar med deres ønsker. Det er kommunestyret som etter en samlet vurdering avgjør hvilket areal som skal reguleres og hvordan arealene innenfor reguleringsområdet skal benyttes. Dersom avveiningene er forankret i reguleringsmessige hensyn, ikke er usaklige og alminnelige saksbehandlingsregler for øvrig er fulgt, vil vedtaket være gyldig.

For denne reguleringsplanen er det ingen alternative løsninger for vei og avkjøring enn den som ble fremlagt og vedtatt i sluttbehandlingen 17.02.2022 (vedlegg 2). Med bakgrunn i tidligere klager fra noen av de samme grunneiere, har andre løsninger for vei og avkjøring vært vurdert. Ved befaring 8. april 2021 ble grunneiere og fylkeskommunen enige om å se på alternative konkrete løsninger. I tilsendt oppsummering fra fylkeskommunen (vedlegg 3), vurderes det at disse alternativene ikke er aktuelle å gå videre med. Fylkeskommunen begrunner dette slik:

- *Oppsummert er alternativ 1 ikke aktuelt å gå videre med på grunn av usikkerhet mht. grunnforhold, inngrep i verna vassdrag, tidsperspektiv ved oppstart av ny planprosess og økonomien i utbyggingsprosjektet fv. 715.*
- *Oppsummert anbefales det ikke å gå videre med alternativ 2 på grunn av tidsperspektiv med oppstart av planprosess, stort masseoverskudd og økonomien i utbyggingsprosjektet fv. 715.*

Etter ny befaring 29.06.2021 og vurdering av de to alternativene, konkluderer fylkeskommunen på nytt at de opprettholder linjevalg i fremmet plan.

Adkomst til fritidseiendommene

Felles eksisterende adkomst til klagernes eiendommer er vedtatt regulert bort på grunn av utretting av kurvatur for bedring av trafikksikkerhet langs fv.715, samt at fylling som følge av ny vei gir utfordrende stigningsforhold. Dette medfører oppretting av to nye adkomster, nord og sør for eksisterende adkomst, for å ivareta grunneiernes rettigheter.

Parkering

Fylkeskommunen har vurdert at parkering er ivaretatt ved at ny adkomst fra sør legges inn til eksisterende tomter for fritidsbolig (gbnr.159/12 og 159/49). Dette medfører at det fortsatt kan parkeres på de respektive eiendommer. I tillegg er det tilrettelagt for 2 parkeringsplasser i forbindelse med adkomst til landbruksvei i nord for å ytterligere ivareta grunneiernes tidligere innspill i saken. Fritidsbolig (gbnr. 159/52) på østsiden av Kringsvatnet kan benytte denne parkeringsplassen, samt at den er tilgjengelig for eiere av fritidsboliger på gbnr. 159/12 og 49.

Adkomst for skogdrift

Når det gjelder adkomst for skogsdrift er dagens adkomst klassifisert som traktorvei, klasse 7. Veiklasse 7 er veier for transport av landbruksprodukter og tømmer med lastetraktor og landbrukstraktor med henger. Dagens vei er dermed ikke dimensjonert for tømmerbil.

På bakgrunn av klagen, har kommunen vært i kontakt med fylkeskommunen for å få mer informasjon om standard på ny driftsveg/traktorveg. Som svar på henvendelsen har fylkeskommunen utarbeidet et notat (vedlegg 4) som viser at ny vei blir en mellomting mellom veiklasse 7 og 8, altså noe dårligere enn i dag, men fremdeles godkjent for transport av tømmer med landbrukstraktor. Stigning på ny veg er på 14 % og dermed også innenfor gjeldende standard for veiklasse 7, men kurvatur på veien gjør at alle krav til veiklasse 7 ikke ivaretas.

Fylkeskommunens notat konkluderer med at det er mulig å gjøre flere forbedringer for å ivareta de fleste kravene til veiklasse 7, men at det mest utfordrende punktet er kravet til stigning i krappe horisontalkurver (10m) ved kjøring med lass. Mange av punktene i notatet kan tas inn ved byggeplanlegging, men kravet til stigning i krappe horisontalkurver er ikke oppnåelig fullt ut pga. topografien på stedet.

Trafikksikkerhet

Trafikksikkerhet er et viktig moment i denne saken. Statistikk fra Statens vegvesen for perioden 2000-2021 viser til 9 registrerte ulykker, deriblandt 2 drepte og 2 hardt skadde (vedlegg 5). Statistikken er basert på politirapporterte trafikkulykker, men vegvesenet opplyser om at det imidlertid er en stor grad av underrapportering, spesielt uhell med lettere skader. Rapporten viser til ulykker til og med 2021, og tar ikke med bl.a. bilulykken i mars 2022 der to biler kolliderte.

Et overordnet mål for trafikksikkerhetsarbeidet til Trøndelag fylkeskommune er en visjon om at det ikke skal forekomme ulykker med drepte eller hardt skadde i trafikken. Trafikksikkerhetsarbeidet skal bidra til at risikoen for at ulykker skjer og at konsekvensene når de skjer minimaliseres. En utbedring av denne veistrekningen vil bidra til å møte dette målet.

Konklusjon

Kommunedirektøren mener at fylkeskommunens avveininger ved plassering av avkjørsel, parkeringsplasser og lunneplass til gnr. 159/4, 12 og 49 er hensiktsmessige for å imøtekomme krav og ønske om å etablere en mer trafikksikker veg med god framkommelighet. Samtidig er kommunedirektøren opptatt av at hensynet til skogsdrift på de berørte eiendommene ivaretas. Det er derfor viktig at fylkeskommunen i selve byggeplanleggingen gjennomfører forbedringspunktene for traktorveien nevnt i notat av 23.03.2022.

Kommunedirektøren vurderer at klagen ikke inneholder opplysninger som ikke var kjent da kommunestyret vedtok planen og som tilsier at planen bør endres eller oppheves, samt at bedret trafikksikkerhet i denne saken må veie tyngre enn hensynet til å bedre standarden på traktorveien.

Siden denne saken har vært til behandling i kommunestyret flere ganger, legger kommunedirektøren frem to alternative innstillinger.

Den ene anbefaler at klagen ikke tas til følge, og at klagen oversendes Statsforvalteren i Trøndelag for endelig klagebehandling.

Det andre alternativet tar klagen til følge. Planvedtaket fra 17.02.2022 blir da opphevet, og detaljreguleringen blir ikke vedtatt. Siden alternativene som tidligere er vurdert ikke er aktuelle å gå videre med for Trøndelag fylkeskommune, vil det ikke bli utbedring av strekningen Rødsjøsvingen–Krinsvatnet som planlagt i denne planen.

Utrykte vedlegg:

Planforslag, som vedtatt 17.02.2022: <https://www.indrefosen.kommune.no/om-indrefosen/horinger-og-kunngjoringer/tidligere-horinger/fylkesvei-715-rodsjokrysset-krinsvatnet-vedtatt-detaljregulering.13870.aspx>

Vedlegg

Vedlegg 1a - Klage Knut Bjørkvik m_flere

Vedlegg 1b - Klage Aase Elisabeth Mælan

Vedlegg 1c - Klage Sindre Rødsjø

Vedlegg 1d - Klage Kornelius Rødsjø

Vedlegg 1e - Tillegg til tidligere innsendt klage (vedlegg 1a)

Vedlegg 2 - Ny sluttbehandling - Detaljregulering for Reguleringsplan Fv. 715 Rødsjøkrysset - Krinsvatnet - planid 50542020004

Vedlegg 3 - Utfyllende vurdering av klage - fv. 715 Rødsjøkrysset - Krinsvatnet

Vedlegg 4 - Vurdering av standard for driftsveg/traktorveg Fv 715 Krinsvatnet nord

Vedlegg 5 - Statistikk - trafikkulykker - FV715



Saksframlegg

Saksnr.	Utvalg	Møtedato
037/22	Kommunestyret	12.05.2022

Endring av områderegulering for Rissa sentrum, PlanID 2013004

Oppsummering

Indre Fosen kommune egengodkjente i møte 09.09.2021 **områdereguleringsplan for Rissa sentrum**.

I møte 31.03.2022 ble vedtakets **pkt. 6 c** opphevet på grunn av manglende høring. Dette gjaldt endring av arealformål for et område vest for "gammelbanken" fra *friområde* til *kombinert formål bolig/forretning*.

Det har vært gjennomført en begrenset høring av denne endringen som nå legges frem til ny behandling. Kommunedirektøren anbefaler at arealformålet ikke endres.

I forbindelse med kommunestyrets egengodkjenning av planen skulle det gjøres endringer i plankartet. Gjeldende plankart er ikke i tråd med vedtaket og foreslås oppdatert i tråd med dette.

Kommunedirektørens forslag til vedtak

1. Indre Fosen kommunestyre gjør ingen endring i arealformål for område GF4 ved "gammelbanken". Området videreføres som friområde.
2. Plankartet oppdateres i tråd med kommunestyrets vedtak i sak 041/21, pkt. 7-12.
3. Planvedtaket kunngjøres i tråd med plan- og bygningslovens bestemmelser.

Saksutredning

Tidligere saksgang

Områdereguleringsplan for Rissa sentrum, PlanID 5054-2013004, ble egengodkjent av Indre Fosen kommunestyre 09.09.2021, sak 041/21, hvor det ble gjort følgende vedtak:

1. *Indre Fosen kommunestyre vedtar med hjemmel i plan- og bygningsloven §12-12 fremlagte områderegulering for Rissa sentrum, planID 50542013004*
2. *Planforslaget er vist på kart i målestokk 1:1000 datert 12.04.2021, planbestemmelser og retningslinjer datert 14.04.2021 med vedlegg, og planbeskrivelse datert 14.04.2021 med vedlegg, alle merket Indre Fosen kommune.*
3. *Det foreligger ingen alternative utkast til planen.*

4. Etter kommunestyrets vedtak kunngjøres planen i samsvar med plan- og bygningslovens bestemmelser.
5. Etter vedtak skal kommunedirektøren før kunngjøring sørge for at det blir foretatt endringer i innhold og framstilling av planen i hht i kommunestyrets vedtak.
6. Arealutvalget [kommunestyret] har vedtatt følgende endringer/tilleggspunkt (a-d):
 - a. Nytt næringsareal nord for YX og Europris reguleres inn. Bestemmelser til næringsarealet er som ved 1. gangs høring:
Krav om detaljregulering
 Innenfor området angitt som BKB2 kombinert formål næring/tjenesteyting skal det utarbeides en detaljregulering. Hvis tursti GT6 ikke er etablert, skal denne innarbeides i detaljreguleringsplanen.
 Deler av området kan detaljreguleres hver for seg. Detaljreguleringen må legge til rette for at turdrag BTD2 skal være ferdig opparbeidet før ferdigattest kan gis.
 Det er ikke tillatt med virksomhet som forurenser eller på annen måte sjenerer naboene eller det offentlige miljø. Lasting og lossing av varer skal skje på egen grunn.
Kombinert formål næring/tjenesteyting BKB2
 Området skal benyttes til næring og tjenesteyting. Bebyggelsen skal som hovedregel ha publikumsrettet virksomhet. Det tillates ikke detaljforretninger innenfor området. Min tillatt %-BRA = 100%. Maks tillatt %-BRA = 150%. Det er tillatt med bebyggelse i maks 2 etg. Bebyggelsen skal ikke overskride 9 meter fra planert terreng. Inngangsareal foran forretning og andre publikumsinnganger, samt viktige gangforbindelser mellom disse, skal være adskilt fra kjøreareal og parkeringsareal. Den ubebygde delen av tomta tillates ikke nytt til lagring, areal mellom byggegrense og veg skal gis parkmessig opparbeidelse. Konstruksjonen i byggenes første etasje skal dimensjoneres slik at den muliggjør etablering av virksomhet i etasjen over.
 - b. Det skal etableres rekkefølgekrav som sikrer at sti anlegges før brygger og naust. Sti GT3 ved Botn reguleres til bredde 1-2 meter.
 Nytt rekkefølgekrav 3.2.5: Før etablering av BBS - flytebrygger og BUN - uthus/naust/badhus kan tillates, skal sti GT3 langs Botn være ferdig prosjektert. Sti skal være ferdig bygd på eiendommen før flytebrygge og/eller naust skal etableres. Endret bestemmelse 5.3.2 - GT3: Det tillates å opparbeide gruset turveg i 1 - 2 m bredde. Det skal benyttes grus som setter seg og får en fast overflate.
 - c. Område GF4 ved gammelbanken, øst for sti GT4, reguleres til BKB4 - Kombinert formål bolig/forretning, med tilhørende bestemmelser 5.1.14.
 - d. Følgende tilleggsformulering tas inn i bestemmelsene 5.1.3 Boligbebyggelse B: Gangsti/turvei vestover ut til Sundsåsen, og til enden av Åsveien og Einnerveien, skal sikres i fremtidig detaljregulering.
7. Det skal avsettes plass til 2 fotballbaner i full størrelse hvorav den ene skal ha plass til å bli stadion med løpebaner i rundt.
8. Den øvre 11 banen legges så langt vest på området som mulig.
9. BIA2 skyves inntil gangveien opp forbi Åsly skole
10. BIA2 reduseres til nødvendig areal for 11-er bane med gress
11. BOP4 følger vestlig grense som i administrasjonens innstilling, men utvides noe i NV og SV hjørne
12. O_SPA3 utvides noe mot vest.

Deler av vedtaket ble påklaget. Indre Fosen kommunestyre behandlet klagen i møte 31.03.2022, sak 024/22. Samlet saksframstilling er vedlagt.

Som følge av klagen ble **pkt. 6 c** i kommunestyrets vedtak av 09.09.2021 opphevet. Bakgrunnen for at denne delen av vedtaket ble opphevet var at forslaget ikke hadde vært presentert for berørte interesser, og at disse dermed ikke har fått anledning til å uttale seg. Ettersom kommunestyret

ønsker å regulere eiendommen til kombinert formål bolig/forretning ble det i samme sak vedtatt å sende endringsforslaget på begrenset høring før ny behandling i kommunestyret.

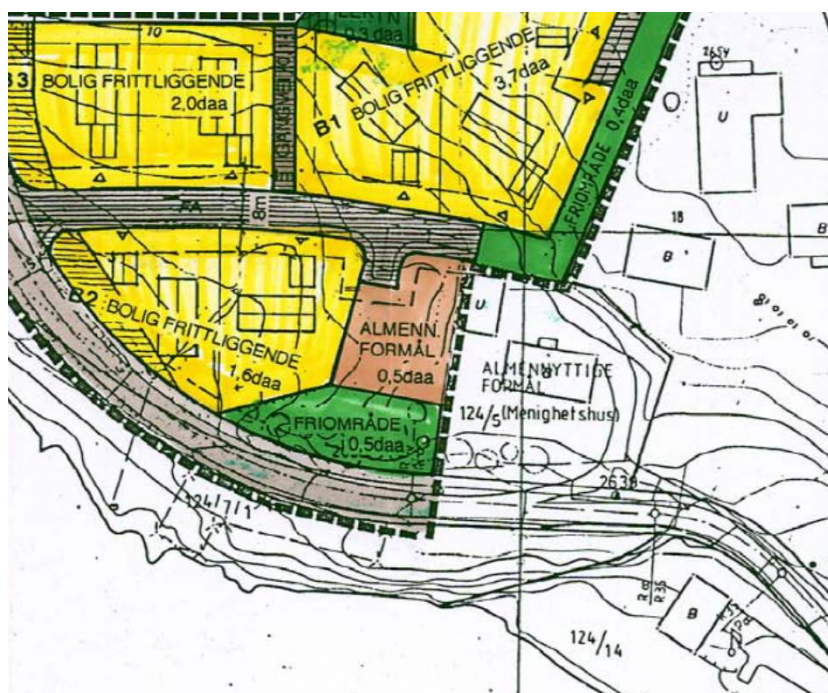
I forbindelse med kommunestyrets egengodkjenning av planen, pkt 7-12, skulle det gjøres endringer i plankartet. Gjeldende plankart er ikke i tråd med vedtaket og foreslås oppdatert i tråd med dette.

Tidligere arealformål

Området består av eiendommen gnr. 124/323 hvor kommunen selv er hjemmelshaver. Før vedtak av områdereguleringsplanen var eiendommen regulert til *allmenntillegelig formål og friområde* i reguleringsplan *Del av Straumset vest*, PlanID 162419972141, som vist i figur 1. Eiendommen var omfattet av følgende planbestemmelser:

- **3.9. Allmenntillegelig formål**
Området er ment som en arealreserve for virksomhet knyttet til Gammelbanken. Nye bygg må utformes i en arkitektonisk god og harmonisk sammenheng med gammelbanken.
- **5.2. Friområder**
Friområde mot sørøst benyttes som park og lekeområde.

Planen er i sin helhet opphevet og erstattet av *områdereguleringsplan for Rissa sentrum*.



Figur 1 Tidligere arealformål

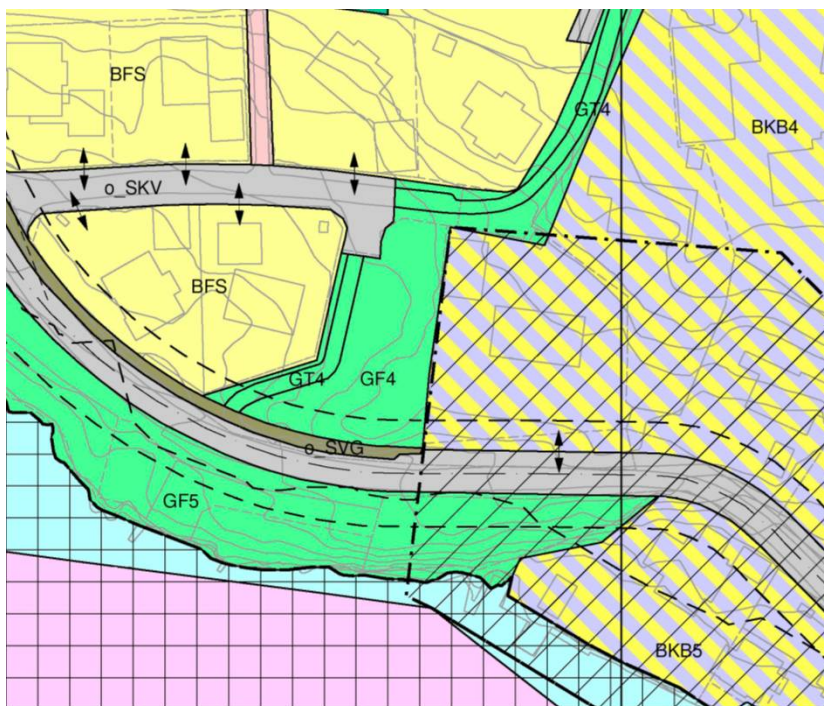
Gjeldende arealformål

Eiendommen er etter kommunestyrets vedtak i møte 31.03.2022 avsatt til formål *friområde* i tråd med høringsutkastet og som vist i figur 2. Eiendommen er omfattet av følgende planbestemmelser:

- **5.3.3 Friområde GF1 – GF7 (§12-7 nr. 1, 4, 14)**
Friområdene skal være offentlige. Naturlig vegetasjon skal i størst mulig grad bevares. Det tillates å etablere reversible installasjoner som bål plass, stor fast grill, gapahuk mm. innenfor områdene.

GF4

Området skal ivareta en grønn forbindelseslinje mellom sentrum og Strømmen. Benker kan etableres innenfor området.



Figur 2 Gjeldende arealformål

Endringsforslaget (først vedtatt i møte 09.09.2021, deretter opphevet i møte 31.03.2022)

Det ble i arealutvalgets møte 27.04.2021 fremmet følgende forslag:

Område GF4 ved gammelbanken foreslås regulert til bolig [...]. Det er viktigere med boligareal her enn grøntområde. Stien foreslås beholdt.

Formål foreslås endret fra GF4 - grøntanlegg til BKB4 Kombinert formål bolig/forretning med tilhørende bestemmelser 5.1.14.

Endringsforslaget medfører at eiendommen avsettes til *kombinert formål bolig/forretning* slik det er vist i plankart vedtatt 09.09.2021 (figur 3), og omfattes av følgende planbestemmelse:

- **5.1.14 Kombinert formål bolig/forretning BKB4 – BKB5 (§12-7 nr. 1-6)**

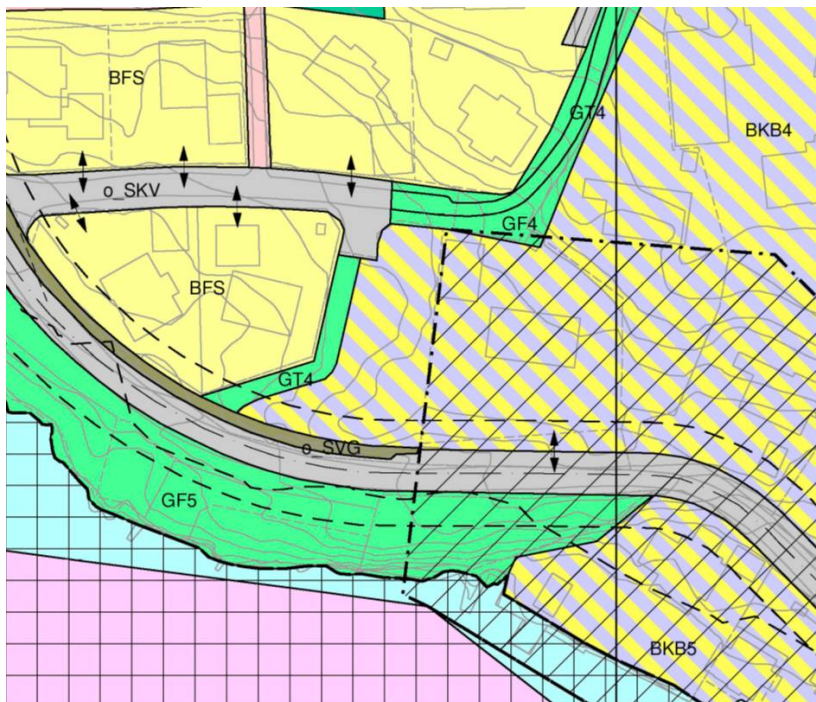
Bebyggelsen skal som hovedregel være boligbebyggelse.

Innenfor BKB4 – BKB5 kan det innredes til eller oppføres mindre verksted og forretninger som ikke er til sjenanse for omkringliggende bebyggelse med hensyn til støy, trafikk, parkering m.m. Forretningsvirksomhet for særlig arealkrevende varesalg er ikke tillatt. Det er ikke tillatt med store lagerbygninger innenfor området.

BKB4

Området skal utnyttes til bolig og småskala forretning. Bebyggelsen skal ikke oppføres i mer enn 2 etasjer i tillegg til kjeller.

Utnyttelsesgrad skal ikke overstige %-BRA = 60%.



Figur 3 Foreslått arealformål

Innkommne høringsuttalelser

Endringsforslaget ble sendt på begrenset høring til berørte parter 08.04.2022 med høringsfrist 01.05.2022. Innen høringsfristen hadde det kommet seks uttalelser til endringsforslaget. Disse er vedlagt saken og oppsummeres nedenfor:

Høringspart/uttalelse

Vurdering

Statsforvalteren i Trøndelag 26.04.2022

Gir **faglig råd** om at muligheten for friluftsområdet opprettholdes. Eventuelt kan kommunen vurdere å beholde en mindre del, lignende det som vises i den eldre reguleringsplanen, for å opprettholde muligheten for et stoppested langs fremtidig turveg rundt sentrum.

Tas til orientering

Trøndelag fylkeskommune 27.04.2022

Ut fra et folkehelseperspektiv bør friområdene innenfor planområdet ivaretas. Gir **faglig råd** om at friluftsområdet opprettholdes.

Tas til orientering

NVE 29.04.2022

NVE hadde til 1.gangs behandling og offentlig ettersyn av saken blant annet uttalelse om at: «Det er stilt krav om detaljregulering for utbyggingsområdene med tilhørende geotekniske vurderinger med grunnlag i de fem geotekniske rapportene. Dette er bra og anses som tilstrekkelig på dette plannivået.»

Ved offentlig ettersyn før 2. gangs behandling hadde NVE kapasitetsproblemer og ga ikke innspill til planforslaget men ser nå at ikke alle områdene lengre omfattes av kravet om videre detaljregulering, herunder området som er sendt på begrenset høring.

Det er utarbeidet flere geotekniske rapporter til planforslaget som konkluderer med fare for kvikkleireskred og behov for stabiliserende tiltak for å ivareta områdestabiliteten ved utbygging i flere av områdene, blant

Det vurderes ikke hensiktsmessig å oppdatere de geotekniske rapportene som følge av den foreslåtte endringen. Det forutsettes at rekkefølgebestemmelsen med krav om geotekniske vurderinger før utbygging er tilstrekkelig.

annet i det aktuelle området.

NVE hadde helst sett at alle utbyggingsområder ble omfattet av krav om detaljregulering fordi en ved vurdering av fare for områdeskred av kvikkleire må se på større arealer under ett, ofte også områder utenfor planområdet, for å avgjøre om det i planområdet kan være mulige løsneområder eller utløpsområder for kvikkleireskred. Slik det legges opp til nå blir det opp til byggesak å påse at stabiliteten ivaretas videre i disse utbyggingsområdene. NVE gjør kommunen oppmerksom om at de geotekniske rapportene som følger saken ikke er utarbeidet etter siste versjon av kvikkleireveilederen (NVE 1/2019) som ble utgitt i 2020. Alle fremtidige vurderinger som gjøres ift. kvikkleire vil måtte baseres på den nye veilederen. Også videre vurderinger som skal gjøres ift dette planforslaget. Vi anbefaler derfor sterkt at også planforslaget med geotekniske rapporter oppdateres ift. den nye kvikkleireveilederen før vedtak.

Dersom arealformålet endres bør det tas inn et tillegg til bestemmelsenes 5.1.14 for å understreke dette: "*Det skal gjennomføres en geoteknisk vurdering etter NVEs kvikkleireveileder for området før utbygging*"

Bjørn Vangen 29.04.2022

Ønsker ikke endring fra friområde til kombinert formål bolig/forretning. Ser et stort behov for friområdet i et ellers tett boligområde med begrensede utearealer på en del av eiendommene.

Tas til orientering

Bolyst gruppa i Rissa 29.04.2022

Ønsker å gjøre oppmerksom på at de har mottatt ønske og forslag fra en del innbyggere, om vi ikke kan gjennomføre et tilsvarende tiltak som nå gjennomføres ved Arneberglunden også i friområdet ved "Gammelbanken". En kan da se for seg at området ryddes, at det anlegges sti, samt at det settes opp benker på høyeste utsiktspunkt ned mot Strømmen.

Tas til orientering

Håvard Ellingsen på vegne av beboerne i Bankbakken 1, 2, 3, 4, 5 og 7

Ønsker ikke endring fra friområde til kombinert formål bolig/forretning. Viser til kommunens pågående kampanje om bolyst og påpeker at bolyst i sentrumsnære områder krever tilgang på friområder. Området i Bankbakken er et allerede etablert friområde slik det har vært over mange år. Ved å fjerne dette området vil det tvert imot redusere bolysten for mange av områdetets naboer og brukere. Mener at fortetting bør ikke gå på bekostning av allerede etablerte friområder. Innspillet støttes av flere beboere i nærområdet

Tas til orientering

Vurdering

Planendringen

For beboerne innenfor tidligere **Del av Straumset vest** medfører planendringen bortfall av ca. 0,5 daa innregulert friområde som i denne planen kunne benyttes til park og lekeområde. Området lenger nord avsatt til felles lekeplass i gammel plan er imidlertid videreført i områdereguleringsplanen. Eventuell bebyggelse på eiendommen vil ikke komme nærmere eksisterende boligbebyggelse enn det som kunne forventes på område regulert til allmenntilleggsformål i gammel plan, da det er avsatt turveg mellom boligbebyggelse og kombinert formål.

Det er et overordnet mål for sentrumsplanen å åpne opp for mer aktivitet mot vannet, noe som er viktig for identiteten til tettstedet. Friområdet på gnr. 124/323 er sentralt i dette arbeidet. Det meste av areal rundt eiendommen er utbygd med private boliger, og arealet var ment å sikre

allmennhetens rett og tilgang til viktig friluftsansreal ved/mot Botn. Muligheten for etablering av en park/oppholdsareal som vil være et naturlig stoppested i en fremtidig turrunde sentrum – Botn – Nedre Fallet faller bort ved formålsendringen. Selve turrunden består ved at gangvegen (GT4) opprettholdes.

Sentrumsplanen har videre et uttalt mål om fortetting av Rissa sentrum, og planendringen er i tråd med dette. Arealutvalget og kommunestyret har lagt vekt på at det er mangel på sentrumsnære boligtomter, og en planendring vil bidra til å avhjelpe dette.

Innkome høningsuttalelser

Høningsuttalelsene er sammenfattet ovenfor. Det foreligger ikke innsigelser til endringsforslaget, men faglige råd fra sektormyndighetene og uttalelser fra beboere i området.

Både Statsforvalteren og fylkeskommunen har faglig råd om å opprettholde friluftsområdet. Dette støttes av innspill fra private parter. NVE er opptatt av at områdestabiliteten må ivaretas på en god måte og kritisk til at det ikke kreves detaljregulering for området.

Innkome høningsuttalelser taler mot en endring av arealformålet til *kombinert formål bolig/forretning*.

Samfunnssikkerhet

Multiconsult AS gjennomførte grunnundersøkelser og stabilitetsundersøkelser som del av planprosessen. Eiendommen ligger i kvikkleiresone 945 Sund Østre etter utvidelse av denne. Det konkluderes med at grunnforholdene i sonen er godt egnet for utbygging av ene- og tomannsboliger eller rekkehus med inntil 2 etasjer over bakken uten kjeller. Det tilrås imidlertid å engasjere geoteknisk fagkyndig for å vurdere fremtidige utbygginger uavhengig av størrelse på planlagt tiltak.

Den geotekniske rapporten er gitt juridisk virkning for planområdet og krav om geotekniske vurderinger er tatt inn som rekkefølgebestemmelse som vil være gjeldende ved endret arealformål. Det er imidlertid uheldig at den geotekniske vurderingen utsettes til byggesaken og ikke gjennomføres som del av en detaljregulering.

Naturmangfold

Eiendommen berører ikke naturvernområder, utvalgte eller rødlistede naturtyper, rødlistearter, arter av nasjonal forvaltningsinteresse eller funksjonsområder for arter.

Vannmiljø

Eiendommen kommer ikke i konflikt med vannforekomsten Strømmen i Rissa (Vannforekomst ID 0320040500-6-C) som har moderat økologisk tilstand.

Samlet vurdering

Verken grunneiere, rettighetshavere, naboer eller interesseorganisasjoner har krav på at en regulering blir gjennomført i samsvar med deres ønsker. Det er kommunestyret som etter en samlet vurdering avgjør hvilket areal som skal reguleres og hvordan arealene innenfor reguleringsområdet skal benyttes. Dersom avveiningene er forankret i reguleringsmessige hensyn, ikke er usaklige og alminnelige saksbehandlingsregler for øvrig er fulgt, vil vedtaket være gyldig.

Kommunedirektøren vurderer at planendringen i liten grad vil påvirke gjennomføringen av planen ellers, den går ikke utover hoveddrammene i planen, og berører heller ikke hensynet til viktige natur- og friluftsområder. Friområdet på gnr. 124/323 er imidlertid sentralt i sentrumsplanens mål om å åpne opp for mer aktivitet mot vannet, ved at det sikrer allmennhetens rett og tilgang til viktig friluftsansreal ved/mot Botn. Det vil derfor være uheldig om muligheten for etablering av park/oppholdsareal på eiendommen faller bort.

Både sektormyndigheter og naboer mener området bør opprettholdes som friområde. Det er dermed overvekt av forhold som taler mot en endring av arealformålet, og kommunedirektøren vil på bakgrunn av dette **fraråde** en endring.

Kommunikasjonstiltak

Varsel om vedtatt plan vil bli kunngjort på kommunens hjemmeside samt i Fosna-Folket. Involverte myndigheter og parter vil bli tilskrevet. Vedtatt plan vil bli lagt ut på kommunens hjemmeside.

Vedlegg

Behandling av klage - Områderegulering Rissa sentrum - planid 50542013004

Uttalelse fra Statsforvalteren i Trøndelag

Uttalelse fra Trøndelag fylkeskommune

Uttalelse fra NVE

Uttalelse fra Bjørn Vangen

Uttalelse fra Bolyst gruppa i Rissa

Uttalelse fra Håvard Ellingsen, på vegne av beboere i Bankbakken

Vedlegg til Klage Bankbakken.pdf



Saksframlegg

Saksnr.	Utvalg	Møtedato
026/22	Formannskapet	28.04.2022
038/22	Kommunestyret	12.05.2022

Korrigering av gebyrheftet

Oppsummering

Det hadde dessverre sneket seg inn en feil i tabellene som brukes som tallgrunnlag og derfor hadde to tabeller fått feil priser i gebyrheftet. Dette ønskes å korrigere til riktige priser. Gebyret på «mat-pakke og husholdnings/forbruksvarer» hadde falt ut ved en feil og legges inn igjen med 2022 priser. Alle priser oppdateres med en 3% økning fra 2021.

Kommunedirektørens forslag til vedtak

Fremlagte forslag til korrigering av gebyrheftet vedtas.

Formannskapet 28.04.2022

Behandling

Det diskuteres at priser ut til provatepersoner skal inkludere moms.
Det er foreslått av ordfører til økonomisjef at prisene skal inkludere moms fra 2023.
Administrasjonen bekrefter at dette blir imøtekommet.

Steinar Saghaug påpeker at avregning av vannmåler kommer skjevt ut, da avregningen skjer i august.
Dette gir en litt høyere pris de siste månedene

Fra talerstolen: Steinar Saghaug, Ivar Rostad

Enstemmig vedtatt

FSK - 026/22 vedtak

Kommunedirektørens forslag til vedtak

Fremlagte forslag til korrigering av gebyrheftet vedtas.

Feil på 2022 pris:

Trygghetsalarm:

	2020	2021	Ny pris 2021	2022 dagens hefte	Ny pris 2022- forslag
Analog	412	530	309	546	318
GSM	515	421	361	437	372
Fullkostkost:					
	2020	2021	Ny pris 2021	2022 dagens hefte	Ny pris 2022- forslag
	178	265	196	273	202

Denne mangler i heftet:

Pris på mat-pakke og hushold./forbruksvarer mangler i gebyrheftet.

	2021	2022 - Forslag
Matpakke	5340	5500
Hushold./forbruksvarer	700	721



Saksframlegg

Saksnr.	Utvalg	Møtedato
018/22	Kommunestyret	12.05.2022

Orientering: Foreslått strukturendring i TrønderEnergi

Ståle Gjertsvold, konsernsjef i TrønderEnergi orienterer om foreslått strukturendring i TrønderEnergi.

Orienteringen/drøfting tas til orientering

Det fattes ikke vedtak i orienteringssaker/drøftingssaker



Saksframlegg

Saksnr.	Utvalg	Møtedato
025/22	Formannskapet	28.04.2022
039/22	Kommunestyret	12.05.2022

Konsekvensutredning - TBRT/FBRT - kostnader og tidsrom

Kommunedirektørens forslag til vedtak

Kommunestyret vedtar å gi kommunedirektøren fullmakt til å inngå avtale med brannteknisk konsulentmiljø innenfor en økonomisk ramme på 350.000kr.

Utredningen legges frem for kommunestyret 8.9.22.

Utredningen finansieres ved bruk av udisponerte midler avsatte i budsjettet for 2022.

Formannskapet 28.04.2022

Behandling

Alternativt forslag, foreslått av Knut Ola Vang, Arbeiderpartiet

1: Administrasjon i Indre Fosen kommune går i dialog med FBRT, og vurderer muligheten til å samkjøre det pågående strategiarbeidet i FBRT og Indre Fosen kommune sin utredning av et eventuelt medlemskap i FBRT.

2: Administrasjonen kommer tilbake til kommunestyret juni 2022 med en vurdering om disse to arbeidene kan gjøres samtidig via en utredning av en felles brann- og redningstjeneste på Fosen. Utredningsarbeid gjøres ikke i 2022, foreslått av Ivar Rostad, Kommunelista
Indre Fosen Kommune foretar ingen utredning om framtidig valg om brann og redningstjenester i 2022

Varaordfører Knut Ola Vang leser sitt alternative forslag.

Kjetil Mjøsund gir en forklaring på hvordan administrasjonen kan se på en løsning/dialog med FBRT.

Fra talerstolen: Ivar Rostad, Mona Foss, Knut Ola Vang, Harald Fagervold, Steinar Saghaug, Anne Kirkeby, Ivar Rostad, Bjørnar Buhaug, Anne Krikeby,

FSK - 025/22 vedtak

1: Administrasjon i Indre Fosen kommune går i dialog med FBRT, og vurderer muligheten til å samkjøre det pågående strategiarbeidet i FBRT og Indre Fosen kommune sin utredning av et eventuelt medlemskap i FBRT.

2: Administrasjonen kommer tilbake til kommunestyret juni 2022 med en vurdering om disse to arbeidene kan gjøres samtidig via en utredning av en felles brann- og redningstjeneste på Fosen.

Saksutredning

I kommunestyremøtet den 17.2.22 fikk Indre Fosen kommune følgende oppgaver:

- 1) Indre Fosen kommune utreder konsekvensene med å endre IKS tilknytning fra TBRT til Fosen Brann og Redning, da med spesielt fokus på tjenesteutøvelse, årlig kostnader og eventuell andre kostnader som ville måtte komme ved en overflytting
- 2) Kommunedirektøren legger frem en sak som viser kostander og hvordan gjennomføring av en utredning skal skje til neste kommunestyremøte.

Indre Fosen kommune har vært i kontakt med 2 branntekniske firma der ingen vil gi en fast pris på konsekvensutredningen pga en rekke usikkerhetsfaktorer.

Basert på samtaler med konsulentfirmaene vil kommunedirektøren anta at det er mulig å gjennomføre oppdraget innenfor en ramme på 350.000kr.

Oppdraget må svare ut følgende hovedspørsmål:

- 1) Sammenstilling av ytelsen fra TBRT med ytelsen fra FBRT
- 2) Utrede økonomiske konsekvenser ved å si opp dagens avtale med TBRT
- 3) Økonomiske konsekvenser ved inngåelse av ny avtale med FBRT
- 4) Kostnadsbildet for Indre Fosen kommune på kort og lang sikt må identifiseres i konsekvensutredningen.

En slik utredning forutsetter at FBRT kan fremskaffe de økonomiske forutsetningene ved at Indre Fosen kommune blir en del av FBRT.



Saksframlegg

Saksnr.	Utvalg	Møtedato
024/22	Formannskapet	28.04.2022
040/22	Kommunestyret	12.05.2022

Nødvendige investeringer - Stadsbygd brannstasjon

Oppsummering

Stadsbygd brannstasjon fikk besøk av Arbeidstilsynet den 28.3.22.

Årsaken til besøket var at de hadde mottatt en bekymringsmelding. Det er påvist asbest i himlingen og stasjonen har ikke tilfredsstillende garderobeforhold som skille mellom rein og skitten sone.

I deres varsel som Indre Fosen kommune har mulighet til å kommentere innen 28.4.22 står det følgende:

Innen 01.10.2022 må Arbeidstilsynet ha tilsendt følgende:

1) Pålegg - Asbest - tiltak og plan

-Dokumentasjon på at taket i vognhallen er sanert.

2) Pålegg - Kjemisk helsefare - tiltak for å redusere risiko

- det er etablert tilfredsstillende rutiner for vask av kjøretøy, brannbekledning og utstyr enten på eksisterende stasjon eller ved brannstasjonen i Rissa.

- at personalrommene holder en velferdsmessig standard og må omfatte følgende forhold som nevnt i punktene under:

2 a. redegjøre og/eller dokumentere at lokalene har tilfredsstillende klima med hensyn til temperatur, fuktighet, trekk, luftkvalitet og sjenerende lukt

2 b. redegjøre og/eller dokumentere at garderoben har skille mellom rein og urein sone, og er delt i grovgarderobe, dusj og rein garderobe. I tillegg må det være tilgang til toalett.

2 c. redegjøre og/eller dokumentere at lokalene kan rengjøres på en tilfredsstillende måte, slik at virksomheten oppnår en hygienisk standard.

For at Stadsbygd brannstasjon skal kunne benyttes etter 1.10.22 må taket i vognhallen være sanert, garderobe for ren/skitten sone være etablert, tilfredsstillende klima må være dokumentert i tillegg til at endel rutiner må på plass.

Saken fremlegges politisk ennå mens den er under utredelse på endel av punktene da tiden er knapp for å rekke 1.10.22 i forhold til sanering av vognhalltaket.

Kostnader på dette er så langt vi ser i dag:
Tilbudspris på sanering av tak er 800.000kr (Investering)

Innleie av garderobebrakker for ren/skitten sone som kan stå på utsiden av stasjon, ca 15000 kr pr måned + en engangssum på ca 80.000kr.(driftsmidler). Det vil gi ekstrautgifter på drift i 2022 på kr 125.000,- og kr 180.000,- på driftsmidler for 2023 som tas inn i driftsbudsjettet for 2023.

Leverandør av denne løsningen kommer på befaring i slutten av april for å se på mulighetene i området rundt Stadsbygd Brannstasjon og da vil mer nøyaktig leiesum foreligge. Innleie av garderobebrakker er en midlertidig løsning som arbeidstilsynet kan godta i inntil 2 år. Det forventes at avgjørelsen om Stadsbygd brannstasjons eksistens er gjort innen den tid.

Videre er dette å anse som en billigere midlertidig løsning enn utvidelse av dagens brannstasjon.

Når det gjelder inneklime er ikke dette undersøkt ennå.

Kommunedirektørens forslag til vedtak

1. Det bevilges 800.000kr (investering) til asbestsanering av taket i vognhallen som finansieres via låneopptak.
2. Videre bevilges det kr 125.000,- som en tilleggsbevilgning på årets driftsbudsjett for leie av garderobebrakker til ren/skitten sone.
3. Driftskostnaden på kr. 180.000,- for leie av brakkene i 2023 tas inn i budsjett for 2023.

Vedtak som innstilling fra Formannskapet, 28.04.2022 - 024/22

Saken oversendes til kommunestyret for vedtak i møte 12.05.2022.

Før behandling i kommunestyret undersøker administrasjonen om TBRT kan omstille sin drift i Indre Fosen innen 01.10.22 på en slik måte at Rissa Brannstasjon ivaretar beredskap på Stadsbygd.

Formannskapet 28.04.2022

Behandling

Oversendelsesforslag, foreslått av Knut Ola Vang, Arbeiderpartiet
Saken oversendes til kommunestyret for vedtak i møte 12.05.2022.

Før behandling i kommunestyret undersøker administrasjonen om TBRT kan omstille sin drift i Indre Fosen innen 01.10.22 på en slik måte at Rissa Brannstasjon ivaretar beredskap på Stadsbygd.

Linda Garnes innleder saken med forklaring av pålegg vi har fått i forbindelse med brannstasjonen på Stadsbygd.

På grunn av farene med asbest, så vil det ikke være drift på brannstasjonen, og det undersøkes om det er mulig at brannfolkene kan ha garderobe hjemme.

Ordfører Bjørnar forteller om møte med representasjonskapet i TBRT, hvor de legger fram en plan hvor de kan drifte stasjonen fram til januar 2024 - hvorpå Indre Fosen kommune overtar driften.

Knut Ola Vang presenterer sitt oversendelsesforslag.

Flere politikere erklærer støtte til Knut Ola Vang sitt forslag, med bakgrunn i de økonomiske rammene.

Ordfører stiller spørsmålstegn vedrørende ordlyden i at det må være en plan fra 1.10.22, og ikke at påleggene må være lukket - og utfordrer Linda Garnes til å undersøke med arbeidstilsynet.

Fra talerstolen:

Steinar Saghaug, Anne Kirkeby, Jon Normann, Ivar Rostad, Knut Ola Vang, Bjørnar Buhaug, Jon Normann, Harald Fagervold, Anne Kirkeby, Steinar Saghaug, Mona Foss, Torkil Berg,

Oversendelsesforslag enstemmig vedtatt

FSK - 024/22 vedtak

Saken oversendes til kommunestyret for vedtak i møte 12.05.2022.

Før behandling i kommunestyret undersøker administrasjonen om TBRT kan omstille sin drift i Indre Fosen innen 01.10.22 på en slik måte at Rissa Brannstasjon ivaretar beredskap på Stadsbygd.

Saksutredning

Stadsbygd brannstasjon fikk besøk av Arbeidstilsynet den 28.3.22.

Årsaken til besøket var at de hadde mottatt en bekymringsmelding vedr. brannstasjonen i Stadsbygd. Det er påvist asbest i himlingen og stasjonen har ikke tilfredsstillende garderobeforhold som skille mellom ren og skitten sone.

I deres varsel som Indre Fosen kommune har mulighet til å kommentere innen 28.4.22 står det følgende:

1) Pålegg - Asbest - tiltak og plan

Arbeidsgiver skal gjennomføre tiltak og/eller utarbeide plan for å redusere arbeidstakernes eksponering for støv med asbestfiber til et minimum.

Tiltakene skal bygge på gjennomført kartlegging og risikovurdering. Verneombud/ansattes representant skal medvirke. Innen 01.10.2022 må følgende være tilsendt Arbeidstilsynet:

- Dokumentasjon på at taket i vognhallen er sanert.
- Beskrivelse av hvordan verneombud/ansattes representant har medvirket

2) Pålegg - Kjemisk helsefare - tiltak for å redusere risiko

Arbeidsgiver skal gjennomføre tiltak for å fjerne eller redusere helsefare forårsaket av kjemikalier og forurensninger i arbeidsmiljøet på den enkelte arbeidsplass.

Verneombud/ansattes representant skal medvirke. Innen 01.10.2022 må følgende være tilsendt Arbeidstilsynet:

Tiltakene må sikre at ansatte i brannvesenet unngår eksponering av helsefarlige kjemikalier etter en innsats. Det må dokumenteres at

- det er etablert tilfredsstillende rutiner for vask av kjøretøy, brannbekledning og utstyr enten på eksisterende stasjon eller ved brannstasjonen i Rissa.
- at personalrommene holder en velferdsmessig standard og må omfatte følgende forhold som nevnt i punktene under:

2 a. redegjøre og/eller dokumentere at lokalene har tilfredsstillende klima med hensyn til temperatur, fuktighet, trekk, luftkvalitet og sjenerende lukt

2 b. redegjøre og/eller dokumentere at garderoben har skille mellom ren og skitten sone, og er delt i grovgarderobe, dusj og ren garderobe. I tillegg må det være tilgang til toalett.

2 c. redegjøre og/eller dokumentere at lokalene kan rengjøres på en tilfredsstillende måte, slik at virksomheten oppnår en hygienisk standard.

2 d. beskrivelse av hvordan verneombud/ansattes representant har medvirket

For at Stadsbygd brannstasjon skal kunne benyttes etter 1.10.22 må taket i vognhallen være sanert, garderobe for ren/skitten sone være etablert, tilfredsstillende klima må være dokumentert i tillegg til at endel rutiner må på plass.

Tilbudspris som foreligger på sanering av innvendig tak i vognhallen er 800.000kr (investering). Garderobe for ren/skitten sone kan etableres ved innleie av brakker som kan stå på utsiden av brannstasjon. Stipulerte kostnader fra leverandør uten befaring er på ca 15.000 kr pr måned + en engangssum på ca 80.000kr (driftsmidler).

Det vil gi ekstrautgifter på drift i 2022 på kr 125.000,- og kr 180.000,- på driftsmidler for 2023 som tas inn i driftsbudsjettet for 2023.

Leverandør av denne løsningen kommer på befaring i slutten av april for å se på mulighetene i forbindelse med Stadsbygd Brannstasjon og da vil mer nøyaktig leiesum foreligge.

Innleie av brakker er en midlertidig løsning som arbeidstilsynet kan godta i inntil 2 år. Det forventes at avgjørelsen om Stadsbygd brannstasjons eksistens er gjort innen den tid.

Videre er dette å anse som en billigere midlertidig løsning enn utvidelse av dagens brannstasjon.

Det ble i møte med Arbeidstilsynet, TBRT og kommunens representanter diskutert alternative løsninger som

- Kan alle brannkonstablene ha sitt utstyr hjemme og være tilknyttet Rissa brannstasjon i forhold til garderobeløsning?

Dette ble ikke sett på som mulig løsning over lengre tid da Rissa brannstasjon er for liten til det.

Vedlegg

Tilsynsrapport med varsel om pålegg



Saksframlegg

Saksnr.	Utvalg	Møtedato
041/22	Kommunestyret	12.05.2022

Søknad om fritak fra verv - Kjetil Sund

Oppsummering

Det har vært en god del endringer i sammensetningen av utvalgene grunnet flyttinger ut av kommunen og personlige årsaker.

17.02.2022 rykket Kjetil Sund (PP) opp til fast representant i kommunestyret. Han ble samtidig valgt til fast medlem i oppvekstutvalget. I den forbindelse glemte PP å se dette i sammenheng med hans verv som 4. vara i arealutvalget. Kjetil Sund ser ikke å kunne kombinere møtene i oppvekstutvalget med saksforberedelser og oppmøte i arealutvalget.

Han ber derfor å bli fritatt for vervet som 4. vara i arealutvalget for resten av valgperioden.

Pensjonistpartiet velger å ikke benytte plassen på varalista.

Nominasjonsutvalget foreslår at Kjetil Sund (PP) blir fritatt for vervet som posisjonens 4. varamedlem i arealutvalget.

Posisjonens varamedlemmer 5. - 11. plass rykker 1 plass opp på varalista.

Kommunedirektørens forslag til vedtak

1. Kjetil Sund (PP) blir fritatt for vervet som posisjonens 4. varamedlem i arealutvalget.
2. Posisjonens varamedlemmer 5. - 11. plass rykker 1 plass opp på varalista



Saksframlegg

Saksnr. 042/22
Utvalg Kommunestyret

Møtedato
12.05.2022

Spørsmål

Spørsmål fra politikere og innbyggere